












SAINT-SAMSON-
LA-POTERIE

Via Romana

Il fait bon vivre aux sources du Thérain... À la limite de l'Oise normande et de la Picardie, les villages de Canny-sur-Thérain et Saint-Samson-la Poterie sont appréciées pour les paysages ruraux de cette vallée. Si les anciens moulins hydrauliques ont vécu leur heure de gloire à la fin du XIX^e siècle grâce au polissage du verre et à la lunetterie, ce sont aujourd'hui les carrelages de Saint-Samson qui font la réputation du village dont ils arborent le nom.

Informations pratiques						
	 17,3	 moyen 5:00	 moyen 1:15	GR  PR 	 159	 214
Type de randonnée	Distance	Niveau / Durée		Balisage	Altitude Mini/Maxi	Dénivelé cumulé
						 50

Départ : Saint-Samson-la-Poterie, au monument aux morts

Partie commune aux 2 boucles :

1 Du monument aux morts, descendre la D 133 en direction de Songeons. Prendre à droite à la briqueterie, puis le chemin à gauche à 150 m vers Héricourt-sur-Thérain. Suivre le GRP® (une plantation de cerisiers borde le chemin, sur la gauche des étangs sont aménagés le long du Thérain) jusqu'au village.

2 A Héricourt, quitter le GRP® en prenant le petit chemin qui monte à gauche de l'église. Passer devant la tombe des aviateurs Hollandais.

3 Au calvaire de la Houssoye, s'engager dans le chemin qui part à gauche sous la haie. Traverser le bocage en prenant toujours tout droit jusqu'à la Chaussée (1,5 km).

4 Arrivé dans le hameau, bifurquer sur la gauche en direction du château d'eau de Campeaux (2 km), vous empruntez alors l'ancienne voie romaine.

5 300 m après l'entrée du village vous pouvez, soit continuer tout droit pour poursuivre sur l'itinéraire principal, soit revenir à Saint-Samson-la-Poterie via Canny-sur-Thérain.

6 Variante : 300 m après l'entrée du village, bifurquer à gauche et emprunter le chemin qui s'ouvre à proximité d'un gros frêne. Suivre la haie pendant 800 m, traverser la D 316, puis continuer à droite sur 2 km. Traverser la D 133 et descendre le chemin qui tourne de suite à droite à l'angle droit. Entrer dans Canny-sur-Thérain et tourner à gauche à la sortie de la "rue du moulin". Traverser le Thérain pour rejoindre le GR 126®. Le suivre pour revenir au point de départ.

6 Au château d'eau, poursuivre tout droit (2 km) jusqu'à la ferme du Valérien. A la ferme, poursuivre tout droit sur 1 km environ.

7 Bifurquer à gauche au croisement avec le GR 126® que vous allez suivre jusqu'à la ferme du Merlet.

8 Continuer tout droit par la petite route qui conduit à l'entrée de Saint-Paterne. Traverser Canny-sur-Thérain.

9 Poursuivre sur le GR 126® qui traverse la forêt de Canny.

10 A l'orée du bois, le GR 126® part à gauche à la sortie du bois et emprunte la route communale en direction de Saint-Samson-la-Poterie. 1,5 km plus loin, après les étangs, quitter le GR 126®, pour tourner à gauche en direction du village. Passer devant un joli moulin (sur votre droite) et poursuivre sur la route qui remonte légèrement pour revenir au point de départ.

Via Romana

